Kohde 1) Riberga 257-414-1-200



KIRKKONUMMI
KYRKSLÄTT

Ote yleis- ja asemakaava kartasta

0 0 0 0 0 0 km

1:4 000

18.11.2026

Kohde 2) Berga 257-457-1-45, Gretelsberg 257-457-1-51

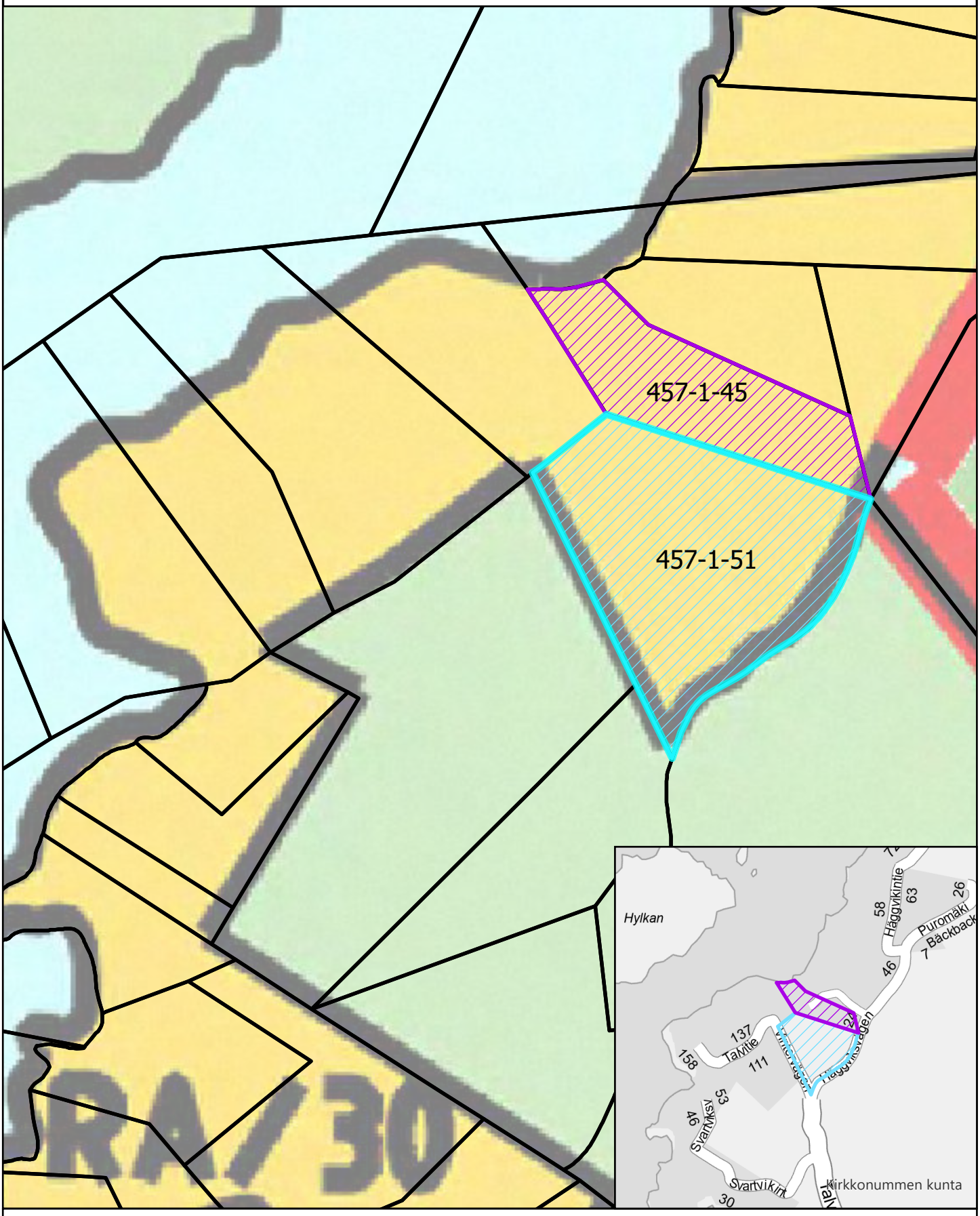

KIRKKONUMMI
KYRKSLÄTT

Ote yleis- ja asemakaava kartasta

0 1530 60 90 120
Metriä

1:3 000

18.11.2026

Kohde 3) Källbacka 257-476-1-66

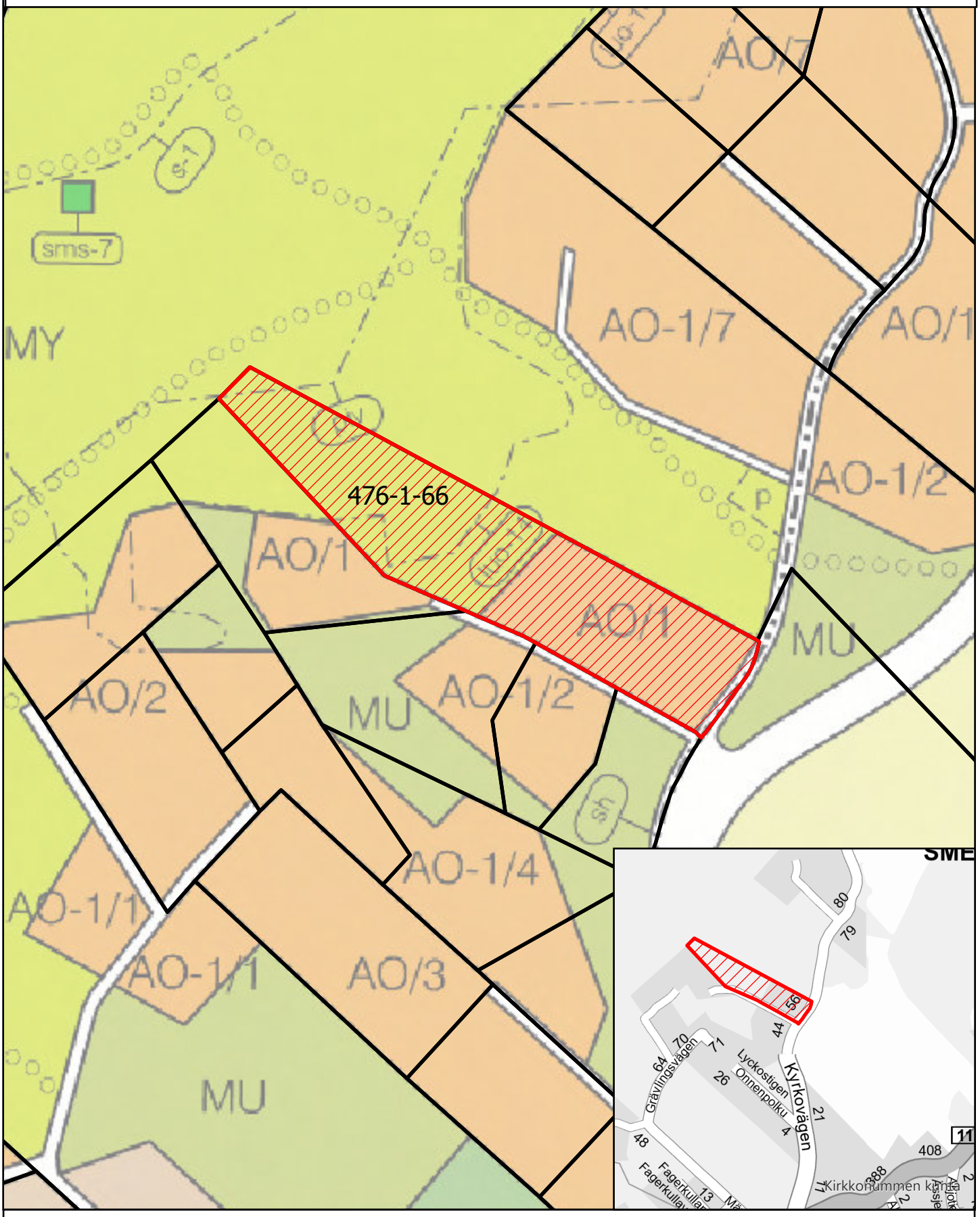

KIRKKONUMMI
KYRKSLÄTT

Ote yleis- ja asemakaava kartasta

0 15 30 60 90 120
Metriä

1:3 000

18.11.2026

Kohde 4) Metsähovi 257-414-6-75

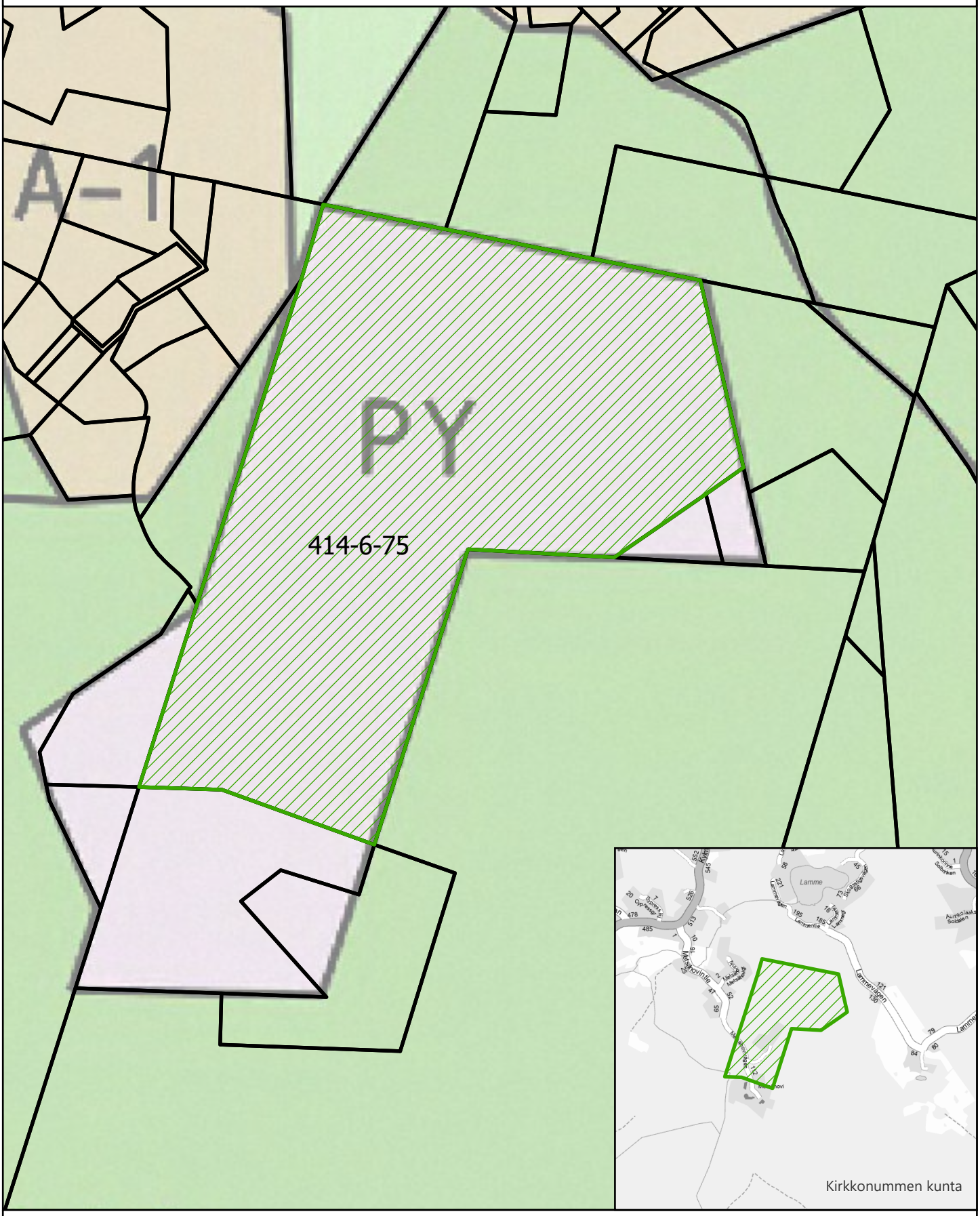

KIRKKONUMMI
KYRKSLÄTT

Ote yleis- ja asemakaava kartasta

0 35 70 140 210 280
Metriä

1:6 000

18.11.2026

Kohde 4) Tarkennus: Määräala kiinteistöstä Metsähovi 257-414-6-75

Kiinteistö: 257-414-6-75

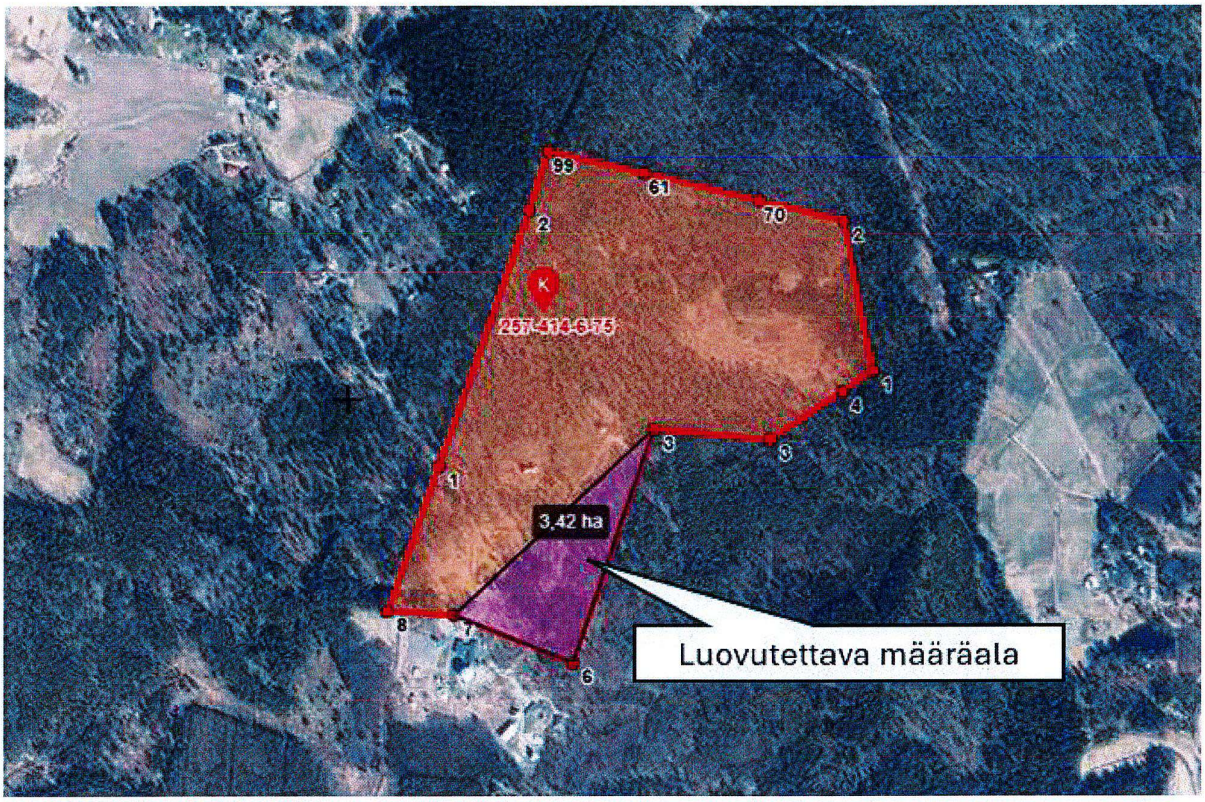

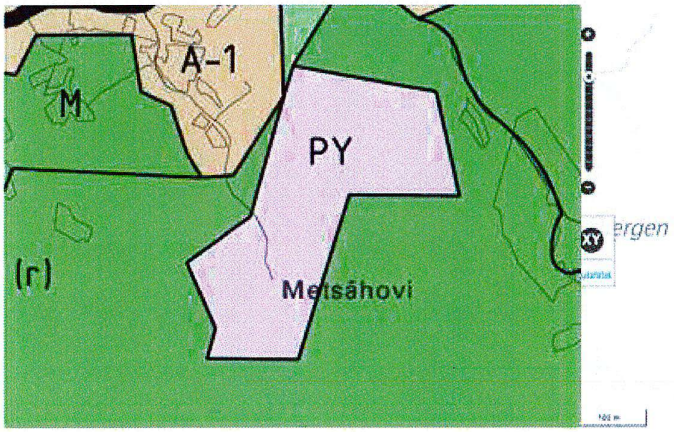

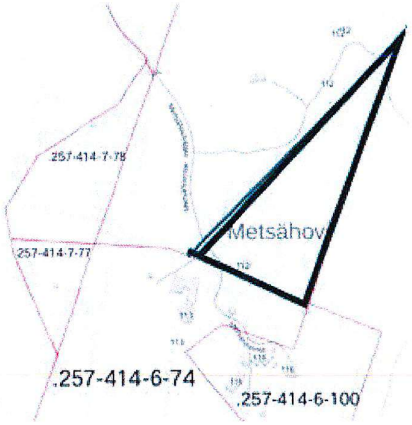

VJ